

Projekt

z dnia

Zatwierdzony przez

**UCHWAŁA NR
RADY MIEJSKIEJ DZIERŻONIOWA**

z dnia 25 października 2021 r.

w sprawie rozszerzenia terenu cmentarza komunalnego w Dzierżoniowie

Na podstawie art. 7 ust. 1 pkt 13 i art. 18 ust. 2 pkt. 15 ustawy z dnia 8 marca 1990 r. o samorządzie gminnym (Dz.U. z 2021 r. poz.1372) oraz art. 1 ust. 2 ustawy z dnia 31 stycznia 1959 r. o cmentarzach i chowaniu zmarłych (Dz.U. z 2020 r, poz. 1947), po uzyskaniu pozytywnej opinii Państwowego Inspektora Sanitarnego w Dzierżoniowie, wyrażonej w decyzji nr ZNS.9022.11.8.2021.MP z dnia 24.09.2021 r. uchwała się , co następuje:

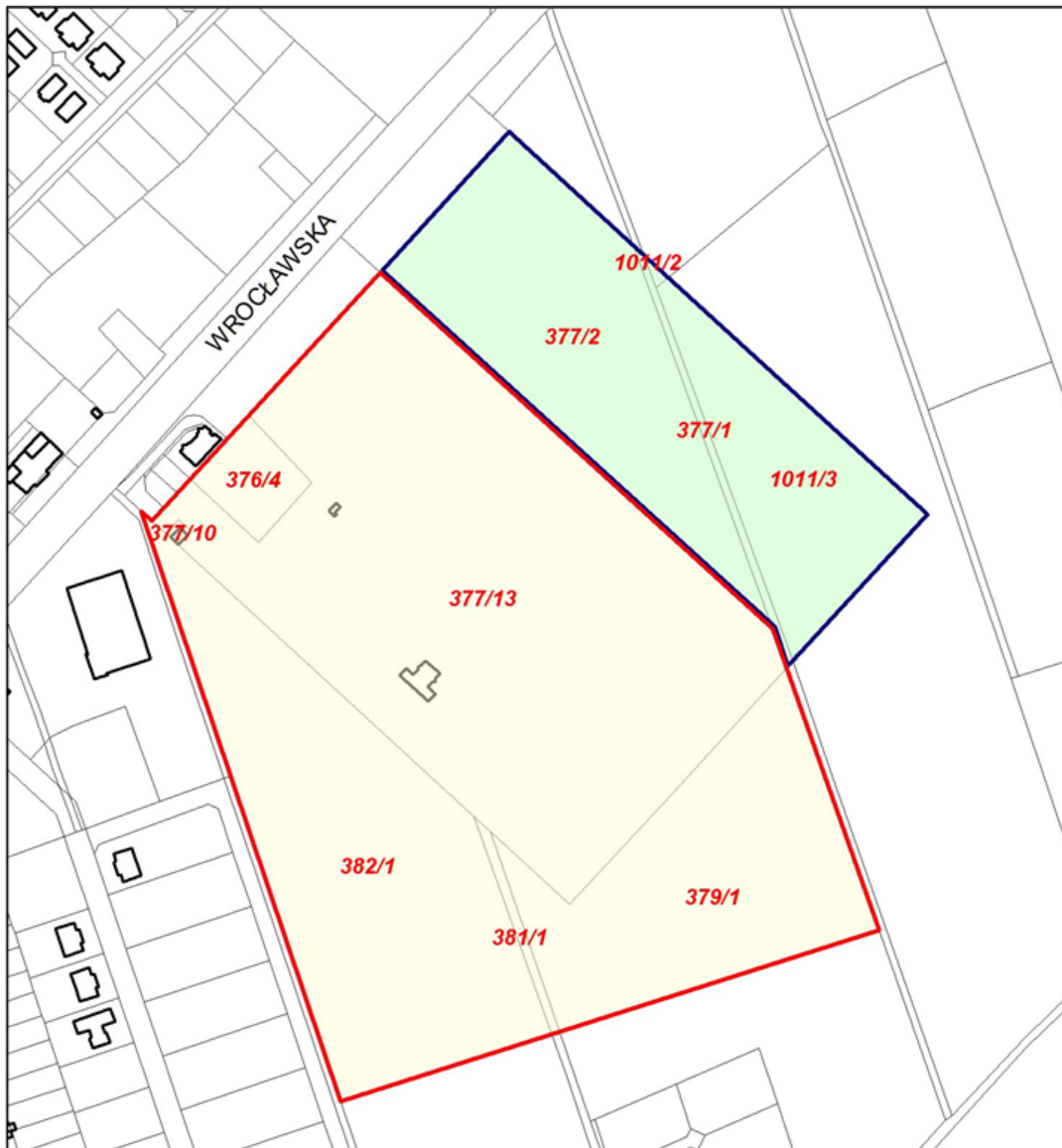
§ 1. 1. Postanawia się o rozszerzeniu istniejącego cmentarza komunalnego w miejscowości Dzierżoniów przy ul. Wrocławskiej położonego na działkach o numerach ewidencyjnym 376/4, 377/13, 379/1, 381/1, 382/1 obręb Nowe Miasto o działki o numerach ewidencyjnych 377/1, 377/2, 1011/2, 1011/3 obręb Nowe Miasto.

2. Granice terenu przeznaczonego na rozszerzenie cmentarza komunalnego określonego w ust. 1 uchwały zostały przedstawione na mapie stanowiącej załącznik do niniejszej uchwały.



§ 2. Wykonanie uchwały powierza się Burmistrzowi Dzierżoniowa.

§ 3. Uchwała wchodzi w życie po upływie 14 dni od dnia ogłoszenia w Dzienniku Urzędowym Województwa Dolnośląskiego.

Załącznik do uchwały Nr
RADY MIEJSKIEJ DZIERŻONIOWA
z dnia 25 października 2021 r.



Legenda

-  Granica terenu istniejącego cmentarza
-  Granica terenu przeznaczonego na rozszerzenie cmentarza

Uzasadnienie

do uchwały Rady Miejskiej Dzierżoniowa w sprawie rozszerzenia terenu cmentarza komunalnego

1. Cel i skutki podjęcia uchwały:

Celem uchwały jest rozbudowa terenu cmentarza komunalnego.

2. Aktualny stan faktyczny i prawny:

Cmentarz komunalny w Dzierżoniowie zlokalizowany jest w Dzierżoniowie przy ul. Wrocławskiej na działkach o numerach ewidencyjnym 376/4, 377/13, 379/1, 381/1, 382/1 obręb Nowe Miasto.

3. Różnice pomiędzy dotychczasowym a projektowanym stanem prawnym:

Z powodu kończącego się miejsca na pochówek zmarłych proponuje się rozbudowę cmentarza o tereny przyległe zlokalizowane na działkach o numerach ewidencyjnych 377/1, 377/2, 1011/2, 1011/3 obręb Nowe Miasto o powierzchni 3,02 ha.

4. Konsekwencje finansowe:

Podjęcie Uchwały nie rodzi konsekwencji finansowych dla Gminy Miejskiej Dzierżoniów, natomiast koszty związane z rozbudową cmentarza będą uzależnione od rozwiązań zaproponowanych w projekcie budowlanym rozbudowy cmentarza.

5. Rozdzielnik:

- odbiorcy wewnętrzni

ZKI

ZP