

Projekt

z dnia

Zatwierdzony przez

**UCHWAŁA NR
RADY MIEJSKIEJ DZIERŻONIOWA**

z dnia 15 października 2018 r.

w sprawie zaliczenia dróg do kategorii dróg gminnych oraz ustalenia ich przebiegu

Na podstawie art. 18 ust. 2 pkt 15 ustawy z dnia 8 marca 1990r. o samorządzie gminnym (Dz.U. z 2018r. poz. 994, poz. 1000, poz. 1349. poz. 1432) i art. 7 ust. 1 i 2 ustawy z dnia 21 marca 1985r. o drogach publicznych (Dz.U. z 2017r. poz. 2222, z 2018r. poz. 12, poz. 138, poz. 159, poz. 317 i poz. 1356, poz. 1669), po zasięgnięciu opinii Zarządu Powiatu Dzierżoniowskiego uchwała się, co następuje:

§ 1.1. Zalicza się do kategorii dróg gminnych niżej wymienione drogi na terenie miasta Dzierżoniowa:

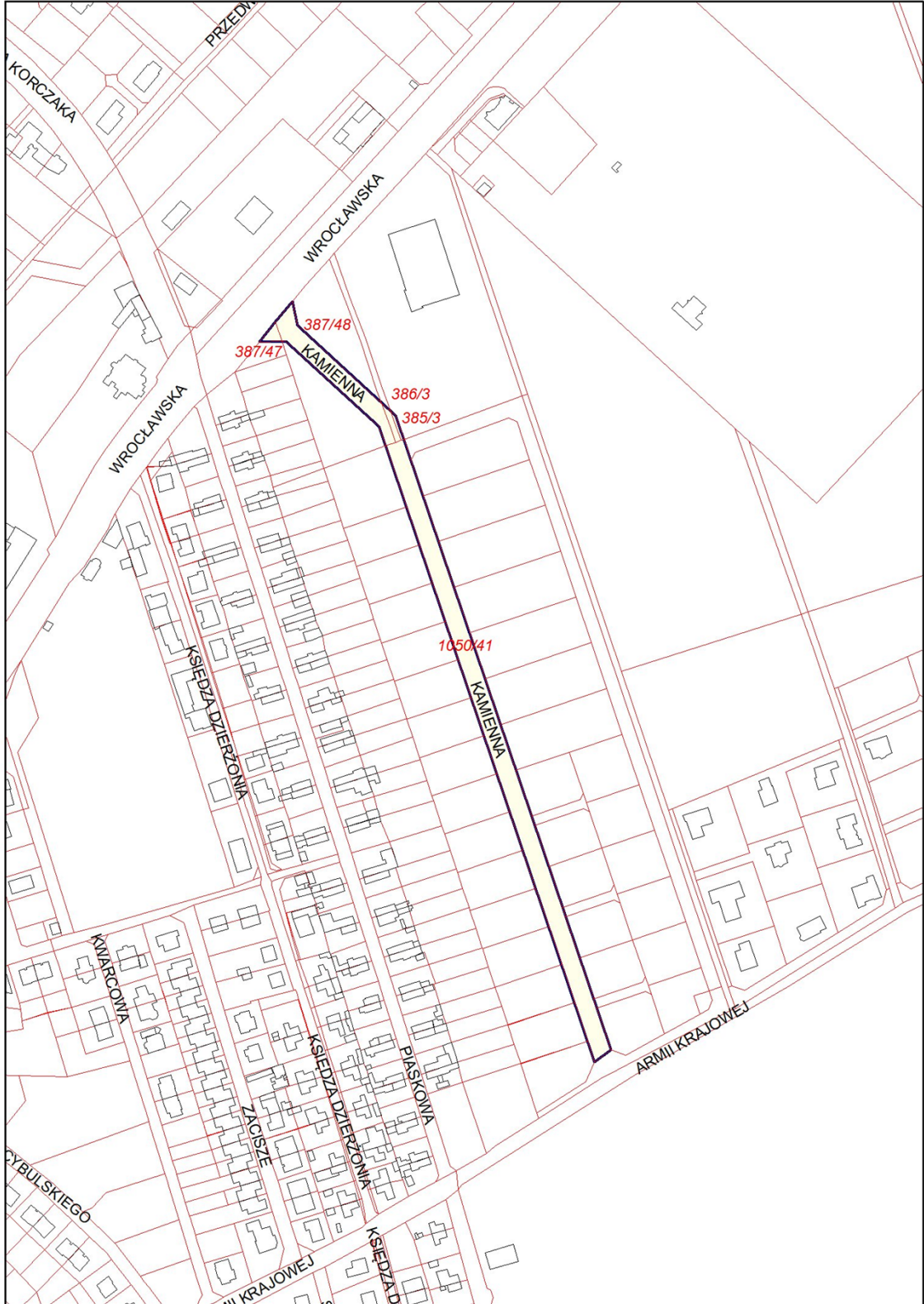
- a) drogę położoną na działkach nr 387/47, 387/48, 386/3, 385/3 i 1050/41 obręb Nowe Miasto (ul. Kamienna),
- b) drogę położoną na działce nr 1377/2 obręb Dolny (ul. Lawendowa),
- c) drogę położoną na działce 654/21 obręb Dolny (Osiedle Pogodne),
- d) drogę położoną na działce nr 447 obręb Przedmieście (Osiedle Struga),
- e) drogę położoną na działkach 356/1, 355/6, 355/7, 355/10, 355/8 i części działki 353 obręb Dolny (ul. Wiosenna),
- f) drogę położoną na działce nr 132/141 obręb Dolny (ul. Srebrna),
- g) drogę położoną na działce nr 132/155 obręb Dolny (ul. Bursztynowa),
- h) drogę położoną na działce nr 132/164 obręb Dolny (ul. Rubinowa),
- i) drogę położoną na działce nr 132/174 obręb Dolny (ul. Szafirowa).

2. Przebieg dróg, o których mowa w ust. 1, określają załączniki graficzne nr 1 - 6 do uchwały.

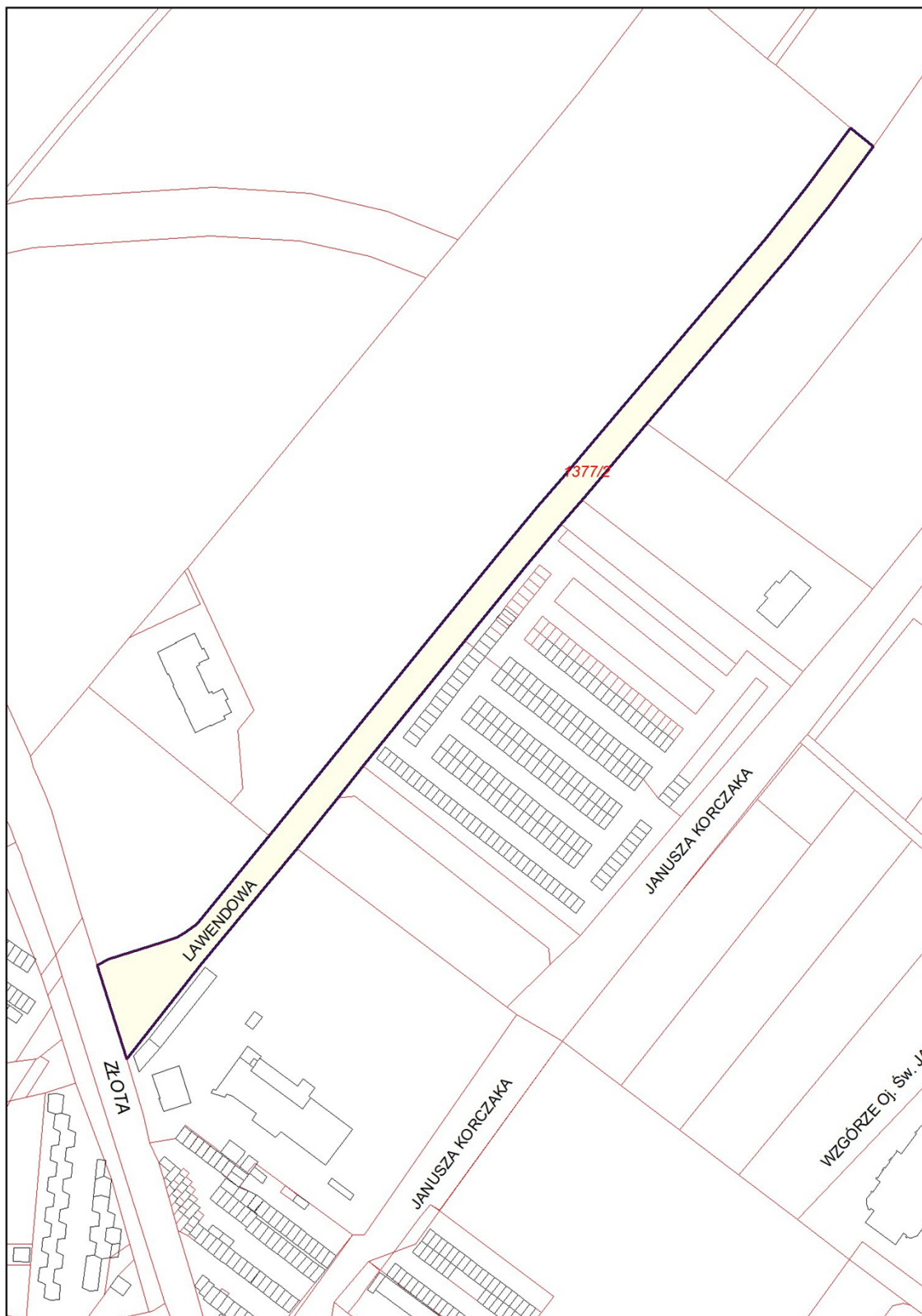
§ 2. Wykonanie uchwały powierza się Burmistrzowi Dzierżoniowa.

§ 3. Uchwała wchodzi w życie po upływie 14 dni od dnia ogłoszenia w Dzienniku Urzędowym Województwa Dolnośląskiego.

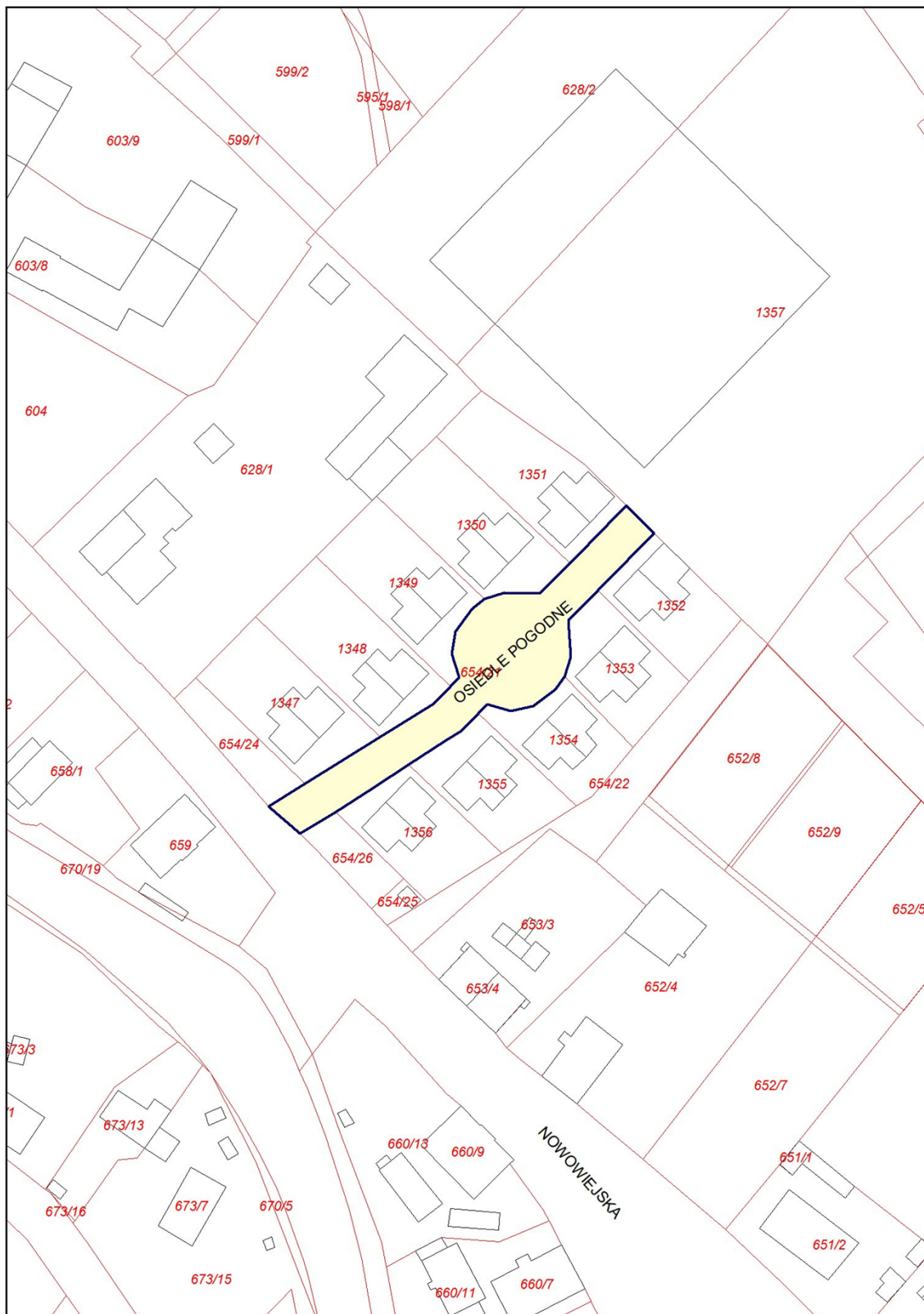
Załącznik Nr 1 do uchwały Nr
RADY MIEJSKIEJ DZIERŻONIOWA
z dnia 15 października 2018 r.



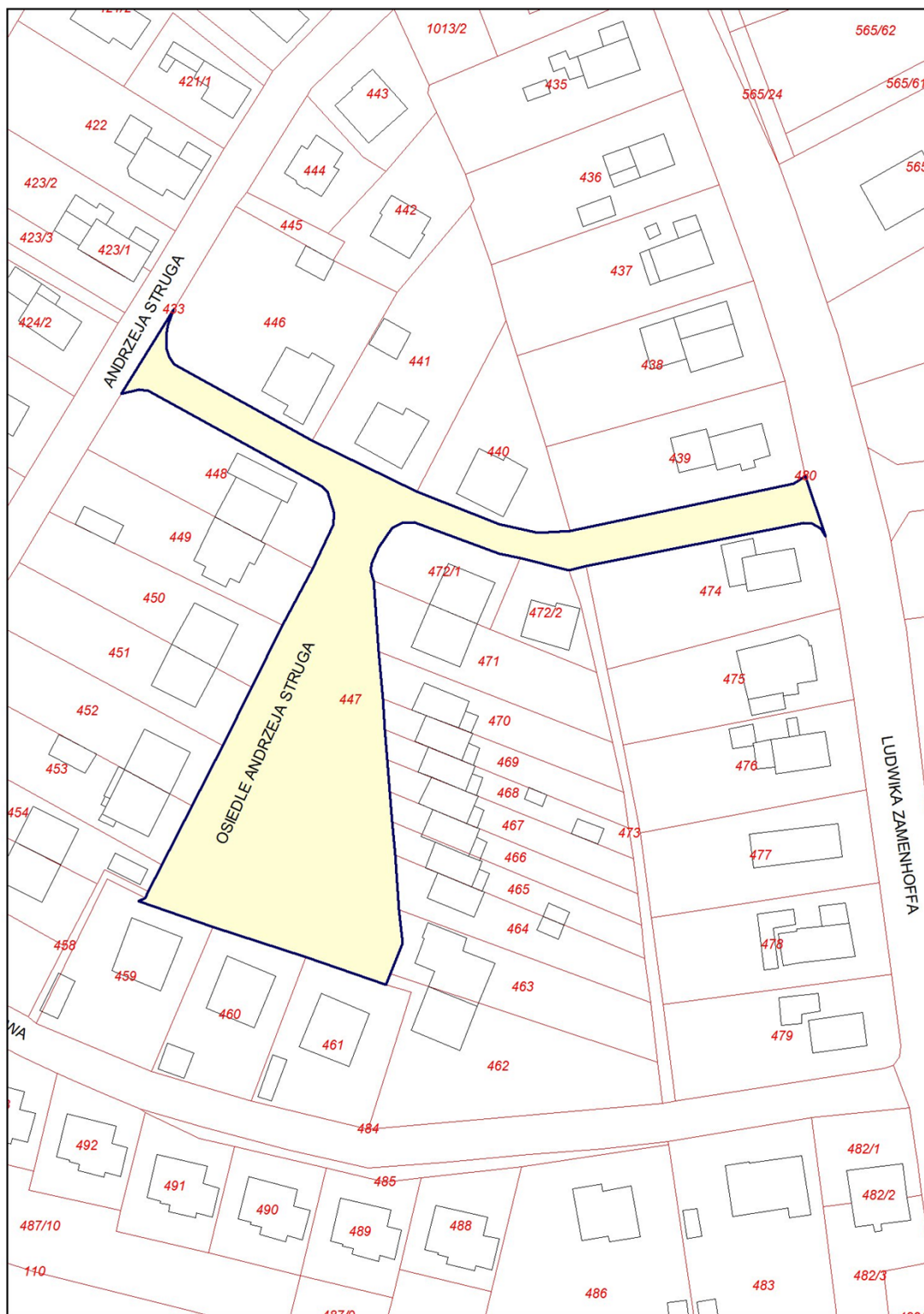
Załącznik Nr 2 do uchwały Nr
RADY MIEJSKIEJ DZIERŻONIOWA
z dnia 15 października 2018 r.



Załącznik Nr 3 do uchwały Nr
RADY MIEJSKIEJ DZIERŻONIOWA
z dnia 15 października 2018 r.



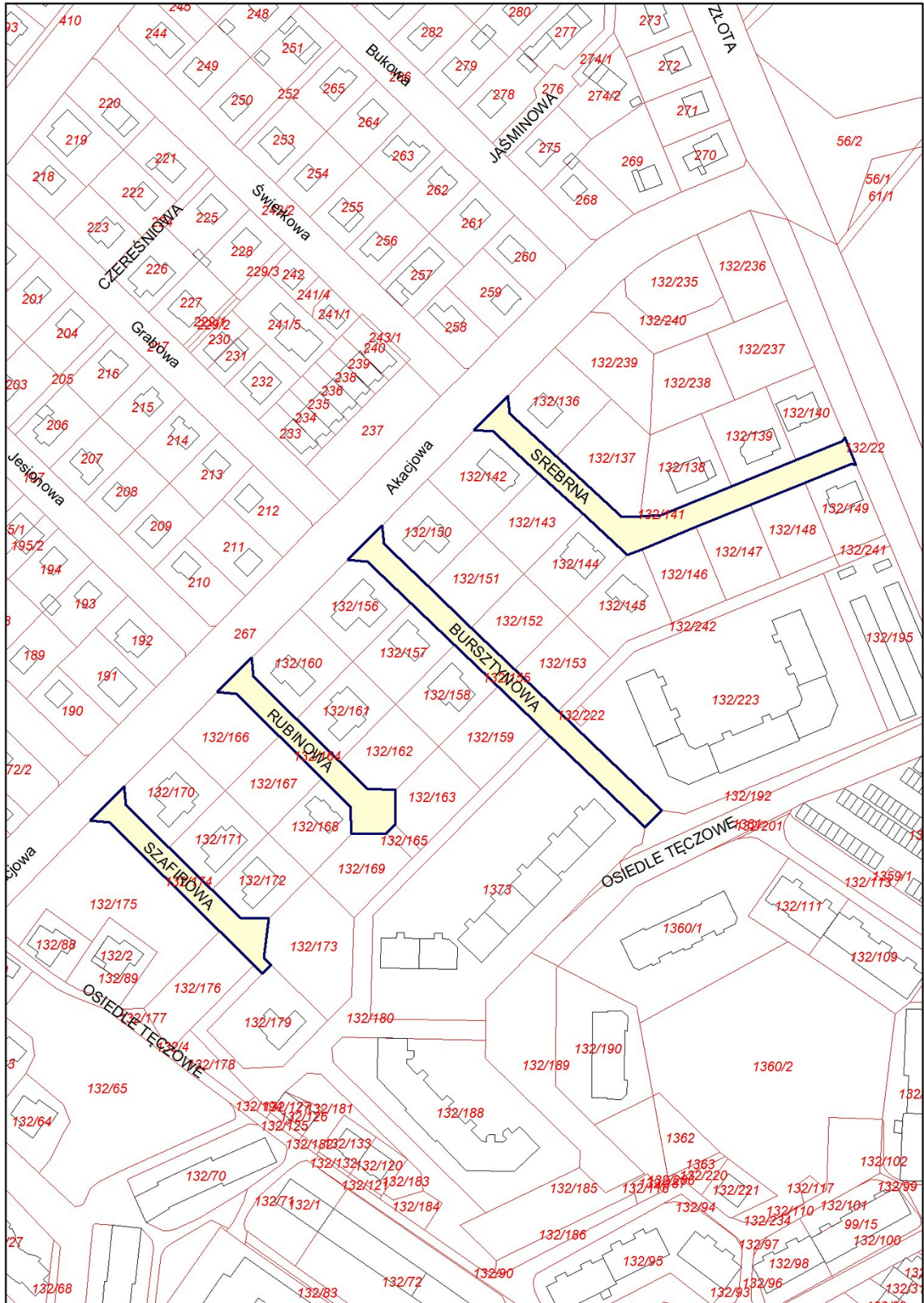
Załącznik Nr 4 do uchwały Nr
RADY MIEJSKIEJ DZIERŻONIOWA
z dnia 15 października 2018 r.



Załącznik Nr 5 do uchwały Nr
RADY MIEJSKIEJ DZIERŻONIOWA
z dnia 15 października 2018 r.



Załącznik Nr 6 do uchwały Nr
RADY MIEJSKIEJ DZIERŻONIOWA
z dnia 15 października 2018 r.



UZASADNIENIE

do uchwały Rady Miejskiej Dzierżoniowa w sprawie zaliczenia dróg do kategorii dróg gminnych oraz ustalenia ich przebiegu

1. Cel i przewidywane skutki podjęcia uchwały:

Celem uchwały Rady Miejskiej Dzierżoniowa jest zaliczenie dróg: ul. Kamiennej, ul. Lawendowej, Osiedla Pogodnego, Osiedla Struga, ul. Wiosennej, ul. Srebrnej, ul. Bursztynowej, ul. Rubinowej i ul. Szafirowej do kategorii dróg publicznych gminnych.

2. Aktualny stan faktyczny i prawny:

Przedmiotowe drogi nie zostały zaliczone do żadnej z kategorii dróg publicznych (tj. krajowych, wojewódzkich, powiatowych, gminnych). W związku z tym na tych ulicach nie obowiązują przepisy wynikające m.in. z ustawy o drogach publicznych i prawo o ruchu drogowym.

Zgodnie z obowiązującymi przepisami zasięgnięto opinii Zarządu Powiatu Dzierżoniowskiego w sprawie zaliczenia dróg: ul. Kamiennej, ul. Lawendowej, Osiedla Pogodnego, Osiedla Struga, ul. Wiosennej, ul. Srebrnej, ul. Bursztynowej, ul. Rubinowej i ul. Szafirowej w Dzierżoniowie, do kategorii dróg gminnych.

Uchwałą nr 210/491/18 Zarząd Powiatu Dzierżoniowskiego z dnia 18 czerwca 2018r. pozytywnie zaopiniował propozycję zaliczenia do kategorii dróg gminnych działek drogowych o numerach geodezyjnych 387/47, 387/48, 386/3, 385/3 i 1050/41 obręb Nowe Miasto ul. Kamienna oraz działki drogowej o numerze geodezyjnym 1377/2 obręb Dolny ul. Lawendowa w Dzierżoniowie.

Natomiast Uchwałą nr 213/498/18 Zarząd Powiatu Dzierżoniowskiego z dnia 29 czerwca 2018r. pozytywnie zaopiniował propozycję zaliczenia do kategorii dróg gminnych: ul. Srebrnej (działka nr 132/141 obręb Dolny), ul. Bursztynowej (działka nr 132/155 obręb Dolny), ul. Rubinowej (działka nr 132/164 obręb Dolny), ul. Szafirowej (działka nr 132/174 obręb Dolny), ul. Wiosennej (działki nr 356/1, 355/6, 355/7, 355/10, 355/8 i części działki 353 obręb Dolny), Osiedla Pogodnego (działka nr 654/21 obręb Dolny) i Osiedla Struga (działka nr 447 obręb Przedmieście) w Dzierżoniowie.

3. Różnice pomiędzy stanem dotychczasowym a projektowanym stanem prawnym:

Po zaliczeniu do kategorii dróg gminnych przedmiotowe drogi otrzymają status dróg publicznych gminnych, w związku z powyższym użytkownicy tych dróg będą mogli w pełni korzystać z praw i obowiązków wynikających z ustawy o drogach publicznych i prawa o ruchu drogowym.

4. Konsekwencje finansowe:

Z tytułu zaliczenia ul. Kamiennej, ul. Lawendowej, Osiedla Pogodnego, Osiedla Struga, ul. Wiosennej, ul. Srebrnej, ul. Bursztynowej, ul. Rubinowej i ul. Szafirowej w Dzierżoniowie do kategorii dróg gminnych, Gmina Miejska Dzierżoniów nie poniesie konsekwencji finansowych.

5. Rozdzielnik:

oryginały: ZK, Starosta Powiatu Dzierżoniowskiego,
kopie: PN, Główny Urząd Statystyczny w Wałbrzychu.